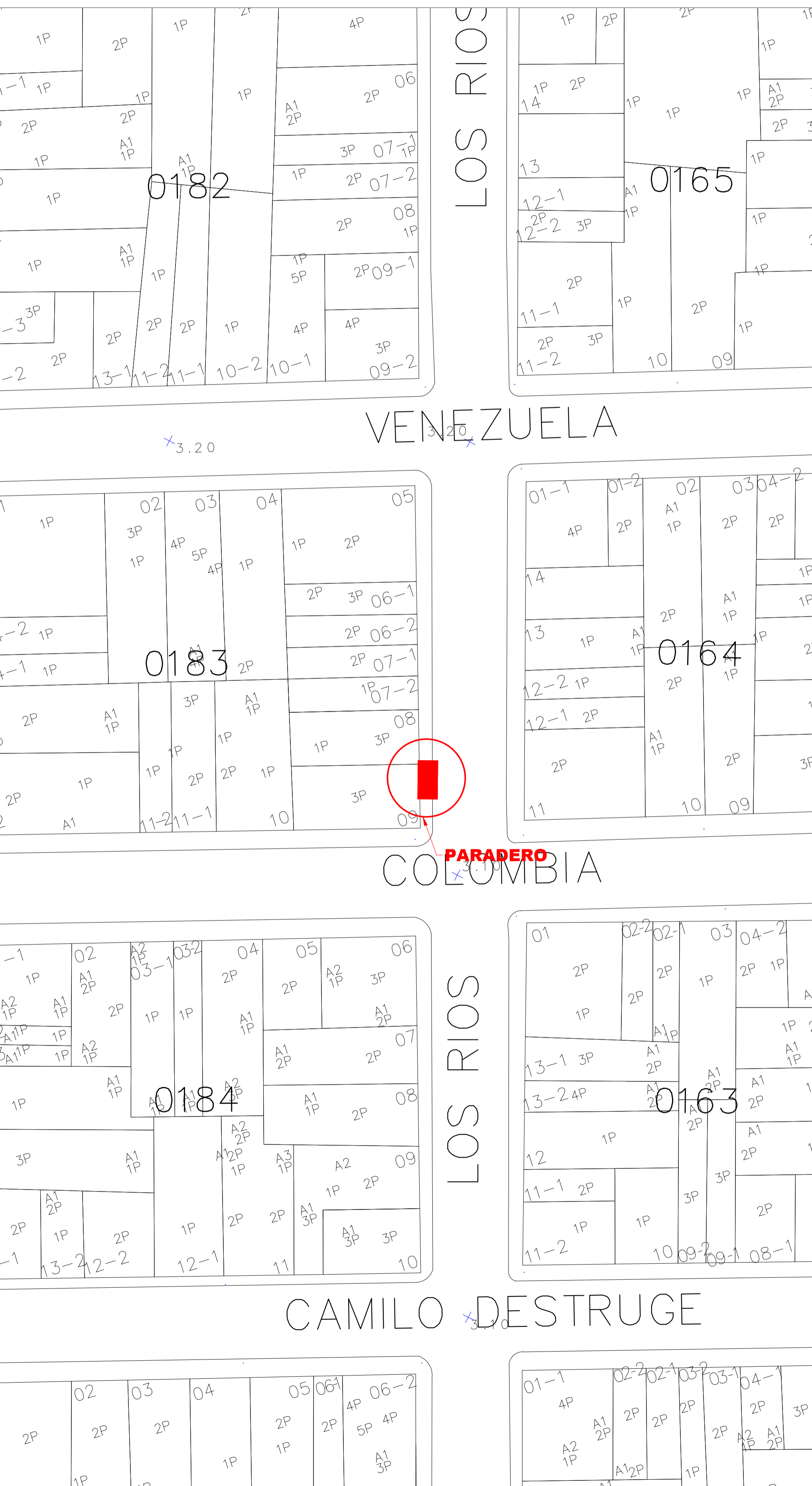



# UBICACIÓN DE PARADEROS DE TRANSPORTE PÚBLICO DE LA CIUDAD DE GUAYAQUIL


## UBICACIÓN MAPA CATASTRAL

ESCALA 1:1000



## PLANTA

ESCALA 1:100



## REG. FOTOGRÁFICO



## DATOS

**CODIGO DEL PARADERO:** 08-0183-009-0000-0-0-41

**DIRECCIÓN:** AV. 7-SO (LOS RIOS) Y CALLE 28-SO (COLOMBIA)

**ACERA:** OESTE

ESTE PLANO ES PROPIEDAD DE LA M.I. MUNICIPALIDAD DE GUAYAQUIL



DIRECCIÓN DE URBANISMO, AVALÚOS Y ORDENAMIENTO TERRITORIAL  
SUBDIRECCIÓN DE PROYECTOS ESPECÍFICOS



EMPRESA PÚBLICA MUNICIPAL DE TRÁNSITO DE GUAYAQUIL  
DIRECCIÓN DE PLANIFICACIÓN DE TRÁNSITO

**AB. ANDRÉS ROCHE**  
GERENTE GENERAL EPMT

PROYECTO:  
**MOBILIARIO URBANO  
PARADEROS DENTRO DE LA  
CIUDAD DE GUAYAQUIL**

EQUIPO DE ESTUDIO:  
ARQ. CESAR CALLE  
ARQ. ALEXANDRA MORÁN

ESCALA: INDICADAS  
FECHA: SEPTIEMBRE DEL 2016  
DIBUJO: JAVIER CALLE  
PIA RABASCALL  
ARCHIVO: D:\\_DATOS 2016\PARADEROS 2016\ LOS RIOS/  
paradero-Los Rios-lamina 39-46.dwg

**41**

**ING. FERNANDO AMADOR**  
DIRECTOR DE TRANSPORTE PÚBLICO EPMT

**ARQ. JOSÉ MIGUEL RUBIO JAÉN**  
DIRECTOR DE URBANISMO, AVALÚOS Y ORDENAMIENTO TERRITORIAL

**ING. FERNANDO NAVAS**  
DIRECTOR DE TRANSITO EPMT

**ARQ. GINO MERA GILER**  
SUBDIRECTOR DE PROYECTOS ESPECÍFICOS